

# Пошаговая инструкция для получения справочной информации об **УТВЕРЖДЁННОЙ (ДЕЙСТВУЮЩЕЙ В НАСТОЯЩЕЕ ВРЕМЯ)** кадастровой стоимости объекта недвижимости

## ШАГ 1

Зайти на официальный сайт Федеральной службы государственной регистрации, кадастра и картографии (Росреестр)


<https://rosreestr.gov.ru/site/>

## ШАГ 2

Прокрутить страницу сайта вниз, до выбора электронных услуг и сервисов. Выбрать сервис «Справочная информация по объектам недвижимости в режиме online»

### НОВОСТИ

[ВСЕ НОВОСТИ](#) ↕



22.10.2020

В Республике Дагестан тестируют технологии трехмерного лазерного сканирования для проведения комплексных кадастровых работ.


[ПОДРОБНЕЕ](#)



22.10.2020

Управлением Росреестра по Москве поставлены на кадастровый учет два корпуса НИИ детской онкологии и гематологии РОНЦ им. Н.Н. Блохина

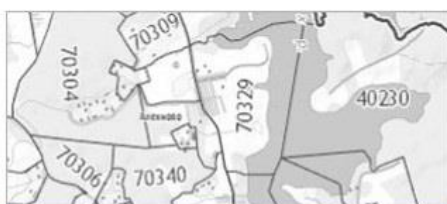
[ПОДРОБНЕЕ](#)



22.10.2020

Управлением Росреестра по Москве в сентябре зарегистрировано 15 тыс. договоров участия в долевом строительстве

[ПОДРОБНЕЕ](#)



ПУБЛИЧНАЯ КАДАСТРОВАЯ КАРТА >



МЕРЫ ПО БОРЬБЕ С РАСПРОСТРАНЕНИЕМ COVID-19 >



ЛИЦА ПОБЕДЫ >

**Выбрать данный сервис**

### ЭЛЕКТРОННЫЕ УСЛУГИ И СЕРВИСЫ

[ПЕРЕЙТИ В РАЗДЕЛ](#) ↕



Кадастровый учет и регистрация прав (единая процедура)



Государственная регистрация прав



Государственный кадастровый учет



Получение сведений из ЕГРН



Справочная информация по объектам недвижимости в режиме online



Офисы и приемные. Предварительная запись на прием



ЧАСТО ЗАДАВАЕМЫЕ ВОПРОСЫ



ОБРАЩЕНИЯ ГРАЖДАН ONLINE



ПРОТИВОДЕЙСТВИЕ КОРРУПЦИИ

## ШАГ 3

- Ввести кадастровый номер объекта недвижимости
- Ввести текст с картинки
- Нажать «Сформировать запрос»

ГОСУДАРСТВЕННЫЕ УСЛУГИ | СЕРВИСЫ | ПОМОЩЬ И ПОДДЕРЖКА | ЛИЧНЫЙ КАБИНЕТ

Сервисы > Справочная информация по объектам недвижимости в режиме online

Вы можете рассчитать налог на имущество физических лиц [на сайте ФНС России](#).

### 1. Ввести кадастровый номер объекта недвижимости

#### Справочная информация по объектам недвижимости в режиме online

Поиск объектов недвижимости

Поиск осуществляется по одному из критериев: кадастровому номеру, условному номеру, адресу или номеру права.  
В полях кадастровый номер, условный номер, улица, дом и т.д. можно использовать символ "\*".

Кадастровый номер:  (может быть указано несколько номеров, для разделения записей при вводе используйте ";")

Условный номер:  (может быть указано несколько номеров, для разделения записей при вводе используйте ";")

Ранее присвоенный номер:

Субъект: Выберите субъект

Адрес: Субъект: Выберите субъект

Район:

Тип населенного пункта:

Населенный пункт:

Тип улицы:

Улица:


Номер дома:  Корпус:  Строение:  Квартира:

### 2. Ввести текст с картинки

Права / Ограничения: Субъект: Выберите субъект

Номер права:

Номер ограничения:

Введите текст с картинки:   Делайте картинку

### 3. Нажать "сформировать запрос"

СЕРВИСЫ

- Справочная информация по объектам недвижимости в режиме online
- Проверка состояния запроса online
- Проверка электронного документа
- Сервис формирования квитанции
- Публичная кадастровая карта
- Получение сведений из Фонда данных государственной кадастровой оценки
- Открытые данные
- Реестр кадастровых инженеров
- Сервис для взаимодействия с саморегулируемыми

## ШАГ 4

На данной странице формируется кадастровая стоимость объекта недвижимости и дата обновления информации

**РОСРЕЕСТР**  
Федеральная служба государственной регистрации, кадастра и картографии

ЕДИНЫЙ СПРАВОЧНЫЙ ТЕЛЕФОН: **8 (800) 100-34-34**  
Звонок из регионов России бесплатный

ТЕЛЕФОН ДОВЕРИЯ: **(495) 917-38-25**

Будьте с нами: [f](#) [B](#) [t](#) [p](#) [r](#)

Государственные услуги | Сервисы | Помощь и поддержка | Личный кабинет

Сервисы > Справочная информация по объектам недвижимости в режиме online

Вы можете рассчитать налог на имущество физических лиц [на сайте ФНС России](#).

### Справочная информация по объектам недвижимости в режиме online

Объект капитального строительства

[Вернуться к результатам поиска](#) | [Сформировать новый запрос](#)

Кадастровый номер:	46:29:102222:XXXX
Статус объекта:	Учтенный
Дата постановки на кадастровый учет:	04.05.2012
Этаж:	2
Площадь ОКС'а:	218
Единица измерения (кол):	Квадратный метр
<b>Кадастровая стоимость:</b>	<b>3829905,41</b>
Дата внесения стоимости:	25.09.2012
Дата утверждения стоимости:	27.09.2012
Дата определения стоимости:	21.11.2011
Адрес (местоположение):	Курская обл., г. Курск, ул. Бойцов 9 Дивизии, д. 17
(ОКС) Тип:	Нежилое помещение
<b>Дата обновления информации:</b>	<b>26.03.2015</b>
Форма собственности:	

► **Права и ограничения**

- Найти объект на публичной кадастровой карте
- Сформировать запрос

[Вернуться к результатам поиска](#) | [Сформировать новый запрос](#)

**СЕРВИСЫ**

- Справочная информация по объектам недвижимости в режиме online
- Проверка состояния запроса online
- Проверка электронного документа
- Сервис формирования квитанции
- Публичная кадастровая карта
- Получение сведений из Фонда данных государственной кадастровой оценки
- Открытые данные

Пример:

**Кадастровая стоимость указанного на скриншоте объекта недвижимости на 26.03.2015 год составляет 3 829 905, 41 руб.**